



АДМИНИСТРАЦИЯ ГОРОДСКОГО ПОСЕЛЕНИЯ ПОСЁЛОК КРАСНОЕ-НА-ВОЛГЕ
КРАСНОСЕЛЬСКОГО МУНИЦИПАЛЬНОГО РАЙОНА КОСТРОМСКОЙ ОБЛАСТИ

РАСПОРЯЖЕНИЕ

от 25 мая 2020 года

№ 58-р

О назначении публичных слушаний по вопросу предоставления разрешения на условно разрешенный вид использования земельного участка в пгт. Красное-на-Волге, ул. Советская, з/у 34Б

В соответствии с Федеральным законом от 06.10.2003 года № 131-ФЗ «Об общих принципах организации местного самоуправления в Российской Федерации», Правилами землепользования и застройки городского поселения поселок Красное-на-Волге, утвержденными решением Совета депутатов городского поселения от 29.11.2012 года № 192, рассмотрев схему расположения земельного участка на кадастровом плане территории, и в связи с утверждением схемы расположения земельного участка, предоставляемого с аукциона:

1. Назначить проведение публичных слушаний в форме собрания граждан на 29 июня 2020 года по вопросу предоставления разрешения на условно разрешенный вид использования земельного участка площадью 1907 кв. м, расположенного в кадастровом квартале 44:08:090202 по адресу: Костромская обл., Красносельский р-н, пгт. Красное-на-Волге, ул. Советская, з/у 34Б, относящегося к зоне Ж-1 (Зона индивидуальной усадебной жилой застройки), в соответствии с условно разрешенными видами использования земельных участков и объектов капитального строительства для вышеуказанной зоны, - «магазины товаров первой необходимости и смешанных товаров».

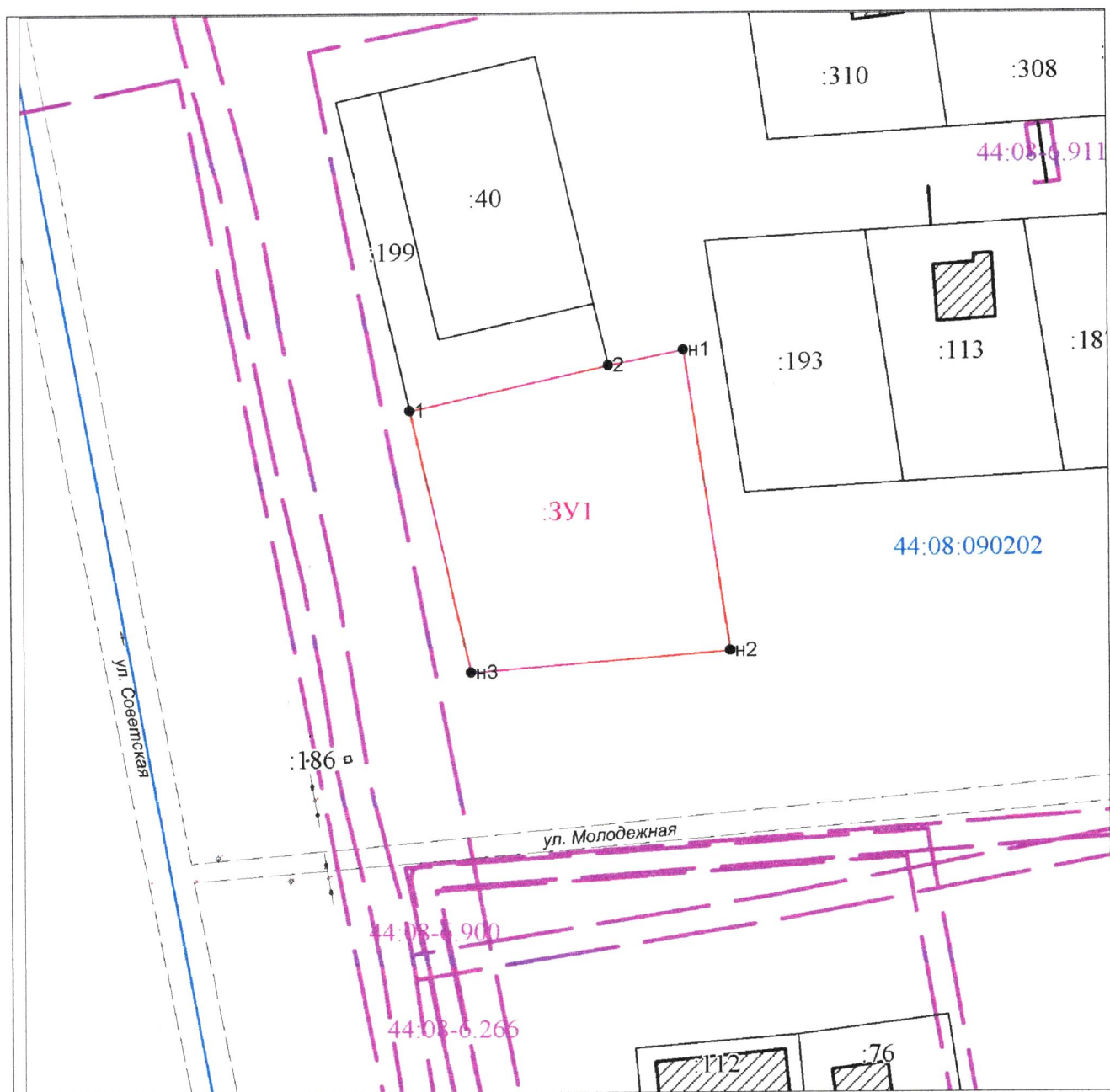
2. Определить ответственным за подготовку и проведение публичных слушаний заместителя заведующего отдела имущественных и земельных отношений администрации городского поселения поселок Красное-на-Волге Мустафаеву И.Д.

3. Опубликовать объявление о проведении публичных слушаний в средствах массовой информации населения.

Глава городского поселения



В.Н. Недорезов



Масштаб 1:1000

Условные обозначения:




Характерная точка границы, сведения о которой позволяют однозначно определить ее положение на местности




Вновь образованная часть границы, сведения о которой достаточны для определения ее местоположения



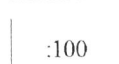
Надписи вновь образованного земельного участка



Объект капитального строительства



Существующая часть границы, имеющиеся в ЕГРН сведения о которой достаточны для определения ее местоположения



Надписи кадастрового номера земельного участка



Граница охранной зоны



Обозначение кадастрового квартала