













### Зоны с особыми условиями использования территорий

-  граница водоохранной зоны и прибрежной защитной полосы Горьковского водохранилища в пределах Красносельского района Костромской области
-  зоны санитарной охраны водозаборных скважин
-  зоны санитарной охраны водозаборных скважин, сведения о которых имеются в ЕГРН
-  граница кадастрового квартала
-  граница пгт Красное-на-Волге

### Категория земель: земли населенных пунктов

### Условные обозначения

-  планируемые границы зоны с особыми условиями использования территории
-  граница зоны планируемого размещения линейного объекта (совпадает с границами территории, в отношении которой осуществляется подготовка ППТ),
-  44:14:090115 кадастровый квартал
-  ось водопровода
-  граница земельного участка, сведения о котором имеются в ГКН
-  площадной объект капитального строительства (ОКС), сведения о котором имеются в ГКН
-  линейный объект капитального строительства (ОКС), сведения о котором имеются в ГКН

