

Утверждена

Постановлением Администрации городского  
(наименование документа об утверждении, включая

поселения поселок Краснос-на-Волге  
наименования органов государственной власти или

Красносельского района Костромской области  
органов местного самоуправления, принявших решение об утверждении  
схемы или подписавших соглашение о перераспределении земельных  
участков)

от \_\_\_\_\_ № \_\_\_\_\_

**СХЕМА**

расположения земельного участка или земельных участков на кадастровом  
плане территории

|   |   |            |
|---|---|------------|
| Условный номер земельного участка -<br>(указывается в случае, если предусматривается образование двух и более земельных участков)   |   |            |
| Площадь земельного участка <u>1200 м<sup>2</sup></u><br>(указывается проектная площадь образуемого земельного участка, вычисленная с использованием технологических и программных средств, в том числе размещенных на официальном сайте федерального органа исполнительной власти, уполномоченного Правительством Российской Федерации на осуществление государственного кадастрового учета, государственной регистрации прав, ведение Единого государственного реестра недвижимости и предоставление сведений, содержащихся в Едином государственном реестре недвижимости, в информационно-телекоммуникационной сети "Интернет" (далее - официальный сайт), с округлением до 1 квадратного метра. Указанное значение площади земельного участка может быть уточнено при проведении кадастровых работ не более чем на десять процентов) |   |            |
| Обозначение характерных точек границ  | Координаты, м<br>(указываются в случае подготовки схемы расположения земельного участка с использованием технологических и программных средств, в том числе размещенных на официальном сайте. Значения координат, полученные с использованием указанных технологических и программных средств, указываются с округлением до 0,01 метра) |            |
|   | X   | Y          |
| 1   | 2   | 3          |
| 1   | 261976.62   | 1232942.40 |
| 2   | 261975.78   | 1232975.70 |
| 3   | 261960.40   | 1232974.68 |
| 4   | 261939.41   | 1232972.94 |
| 5   | 261940.70   | 1232940.15 |
| 1   | 261976.62   | 1232942.40 |



МСК-44, зона 1

Масштаб 1:500

Условные обозначения:




Характерная точка границы земельного участка, сведения ЕГРН о которой соответствуют требованиям, установленным в соответствии с частью 13 статьи 22 Федерального закона от 13 июля 2015 г. N 218-ФЗ "О государственной регистрации недвижимости"



Надписи номеров существующих характерных точек в ЕГРН




Часть границы, местоположение которой определено при выполнении кадастровых работ




Надписи вновь образованного земельного участка



Часть границы, сведения ЕГРН о которой позволяют однозначно определить ее положение на местности



Надписи кадастрового номера земельного участка



Граница охранной зоны



Обозначение кадастрового квартала